






TAVOLA DELLE STRUTTURE

-  Ex biglietteria [E 701]
-  Ex segheria [E703]
-  Ex teatro [E1249]
-  Magazzino [E704]
-  Bagni servizi [E 1250]

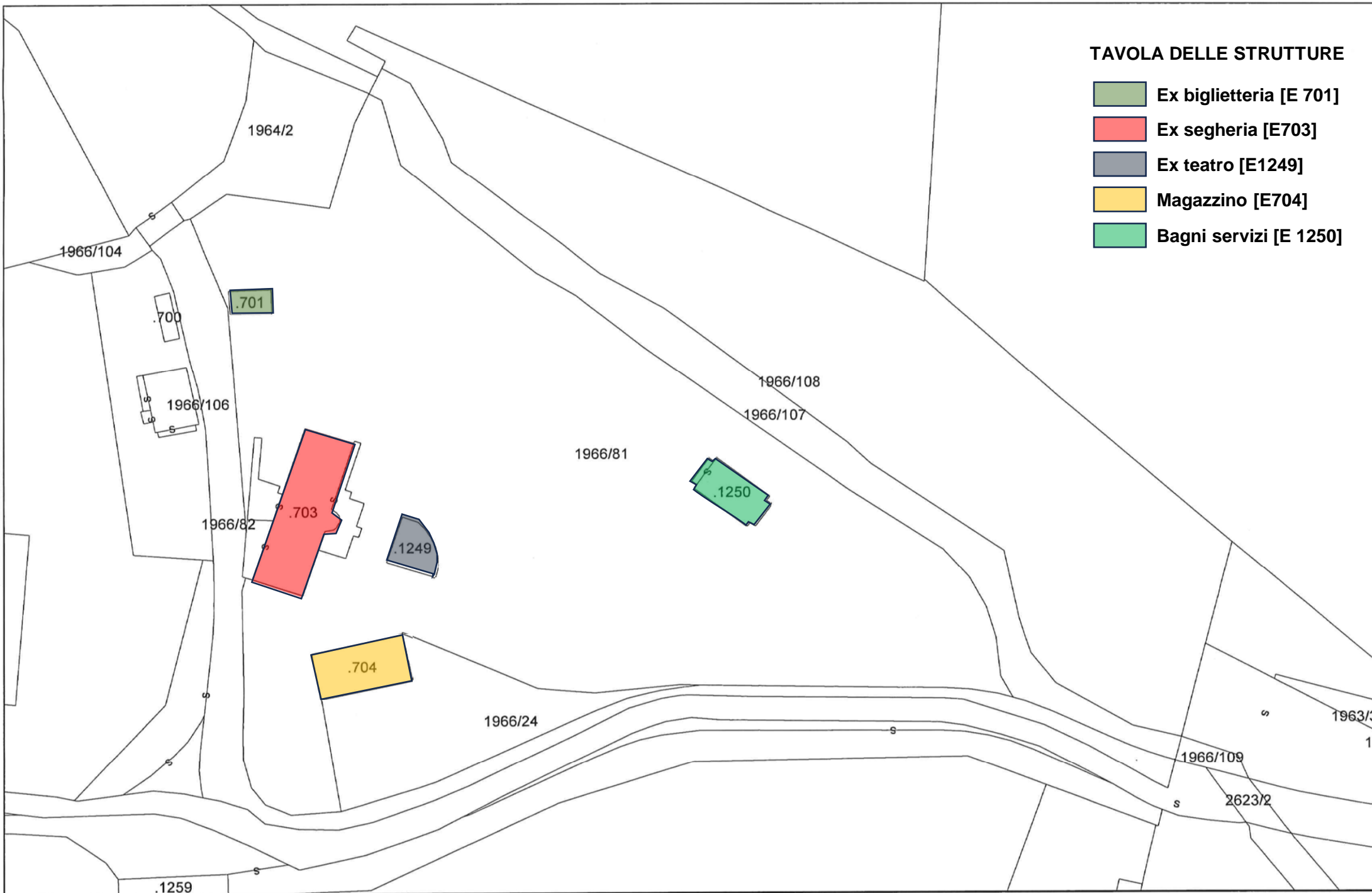



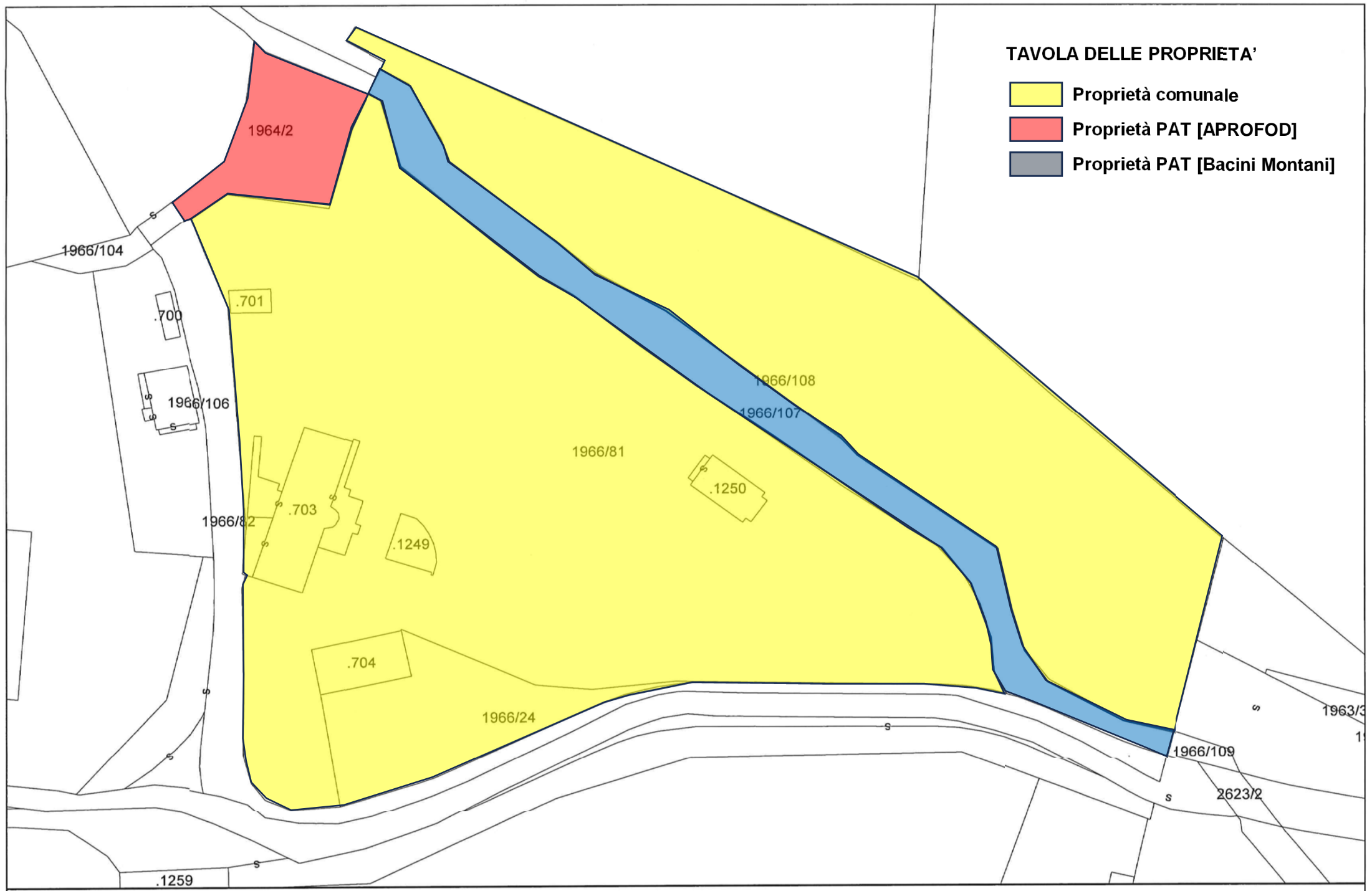
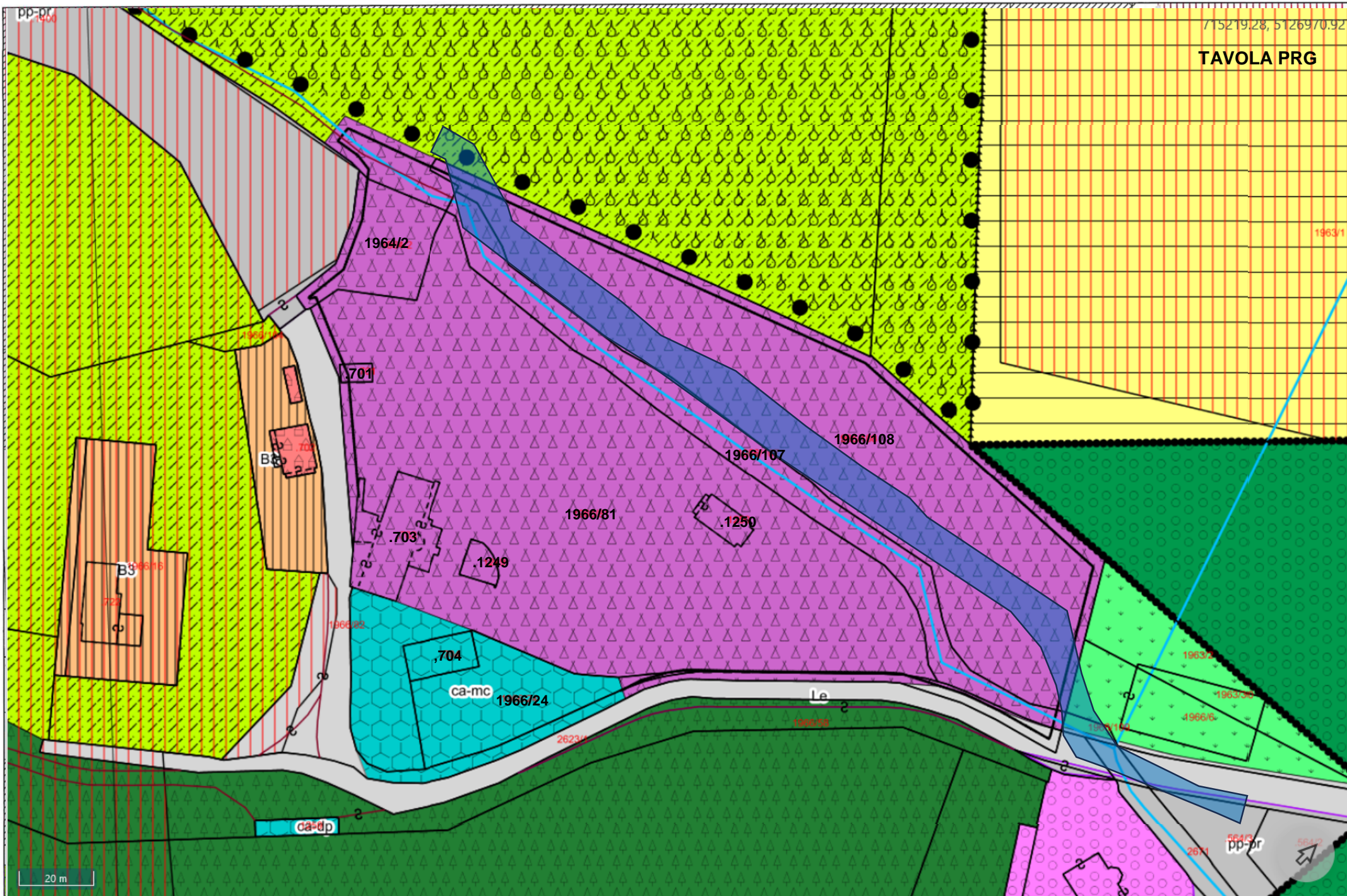


TAVOLA DELLE PROPRIETA'

-  Proprietà comunale
-  Proprietà PAT [APROFOD]
-  Proprietà PAT [Bacini Montani]





- PRG Insediativo ex comune di Siror (PRG)
 - Baite
 - Area agricola
 - Area agricola di pregio
 - Area a bosco
 - Area a pascolo
 - Nade
 - Civile amministrativo
 - Scolastica culturale
 - Religiosa
 - Civile amministrativo
 - Verde pubblico
 - Verde attrezzato
 - Alberghiera
 - Attrezzatura di interesse collettivo
 - Area sciabile
 - Pista da sci da fondo
 - Area per campeggio
 - Impianto zootecnico
 - Area per azienda agricola
 - Discarica di inerti
 - Area residenziale di nuova espansione ad alta densità - C1
 - Area residenziale di nuova espansione a media densità - C2
 - Area residenziale di nuova espansione a bassa densità - C3
 - Area residenziale di completamento ad alta densità - B1
 - Area residenziale di completamento a media densità - B2
 - Area residenziale di completamento a bassa densità - B3
 - Area produttiva locale
 - Area produttiva locale di progetto
 - Edificio storico sperso
 - Area del centro storico
 - Restauro
 - Spazio pedonale
 - Lago
 - Fiume
 - Torrente
 - Difesa paesaggistica
 - Parco naturale provinciale
 - Riserva naturale provinciale
 - Singolo elemento storico culturale non vincolato

- Vincolo diretto manufatti e siti di rilevanza culturale puntuale
- Sito ripristinato
- Fascia di rispetto cimiteriale
- Fascia di rispetto stradale
- Fascia di rispetto depuratore - Tipo A
- Fascia di rispetto depuratore - Tipo B
- Percorso alberato
- Piano attuativo ai fini generali
- Piano attuativo di recupero
- Programma integrato di intervento
- Piano edilizia abitativa agevolata
- Specifico riferimento normativo
- Specifico riferimento normativo
- Verde privato
- Parcheggio privato esistente
- Parcheggio privato di progetto
- Cimitero
- Infrastruttura tecnologica
- Impianto di depurazione
- Area di servizio - Stazione carburante
- Parcheggio pubblico
- Parcheggio pubblico di progetto
- Parcheggio interrato
- Viabilità principale - Strade di terza categoria esistente
- Viabilità principale - Strade di terza categoria da potenziare
- Percorso pedonale esistente
- Percorso pedonale di progetto
- Pista ciclabile e ciclopedonale esistente
- Spazio e servizio della mobilità
- Condotte forzate
- Viabilità principale esistente
- Viabilità principale da potenziare
- Viabilità locale esistente
- Viabilità locale di progetto
- Attraversamento pedonale
- Mappa catastale
 - Confini Catastali
 - Fogli Mappa
 - Piano Rilievi
 - Particelle
 - Punti Fiduciali

- Simboli
- Vestizioni
- Diritti di Superficie
- AAA Toponimi